


Gemeinde Eifeltrich
mit den Gemarkungen
Eifeltrich und Gaiganz

Karte (Anlage 3) zur Verordnung der
Gemeinde Eifeltrich zum Schutz des
Baumbestandes vom
für die Gemeindeteile Eifeltrich
und Gaiganz



- = Grenze des Geltungsbereichs
der Verordnung für den
Gemeindeteil Eifeltrich
- - - = Grenze des Geltungsbereichs
der Verordnung für den
Gemeindeteil Gaiganz



Maßstab 1:25000

Eifeltrich, den 13. Juli 1993

Mägel

Nägel, 1. Bürgermeister



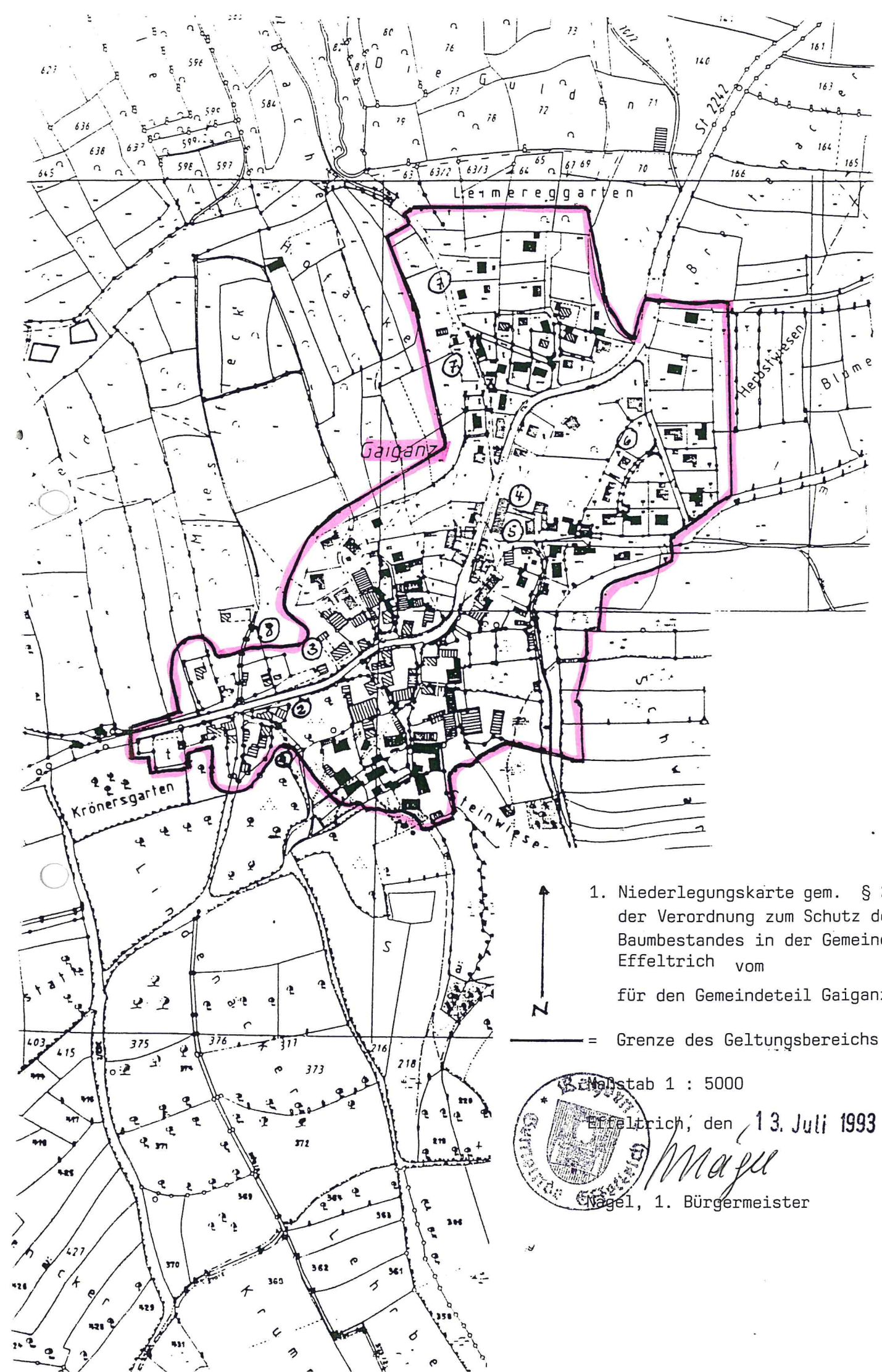
Niederlegungskarte gem. § 2 Abs. 3 der
 Verordnung zum Schutz des Baumbestandes in
 der Gemeinde Effeltrich vom
 für den Gemeindeteil Effeltrich

— = Grenze des Geltungsbereichs
 Maßstab 1 : 5000

Effeltrich, den 13. Juli 1993


Mängel
 Nägel, 1. Bürgermeister





1. Niederlegungskarte gem. § 2 Abs.3
 der Verordnung zum Schutz des
 Baumbestandes in der Gemeinde
 Effeltrich vom
 für den Gemeindeteil Gaiganz

— = Grenze des Geltungsbereichs

Maßstab 1 : 5000
 Effeltrich, den 13. Juli 1993

 Nagel, 1. Bürgermeister